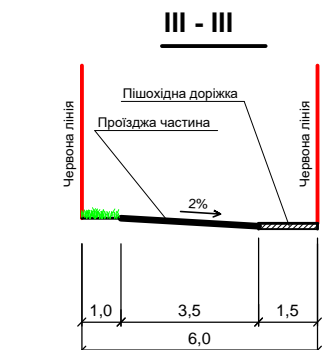
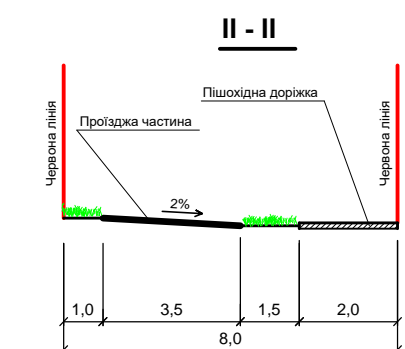
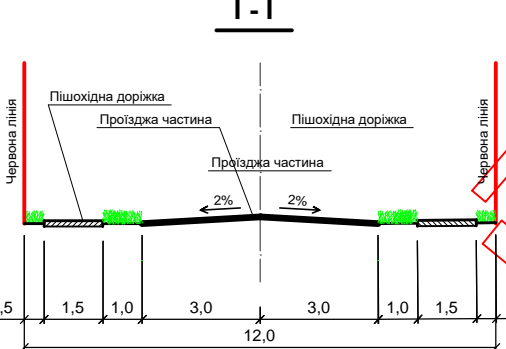


ЕКСПЛІКАЦІЯ БУДІВЕЛЬ ТА СПОРУД

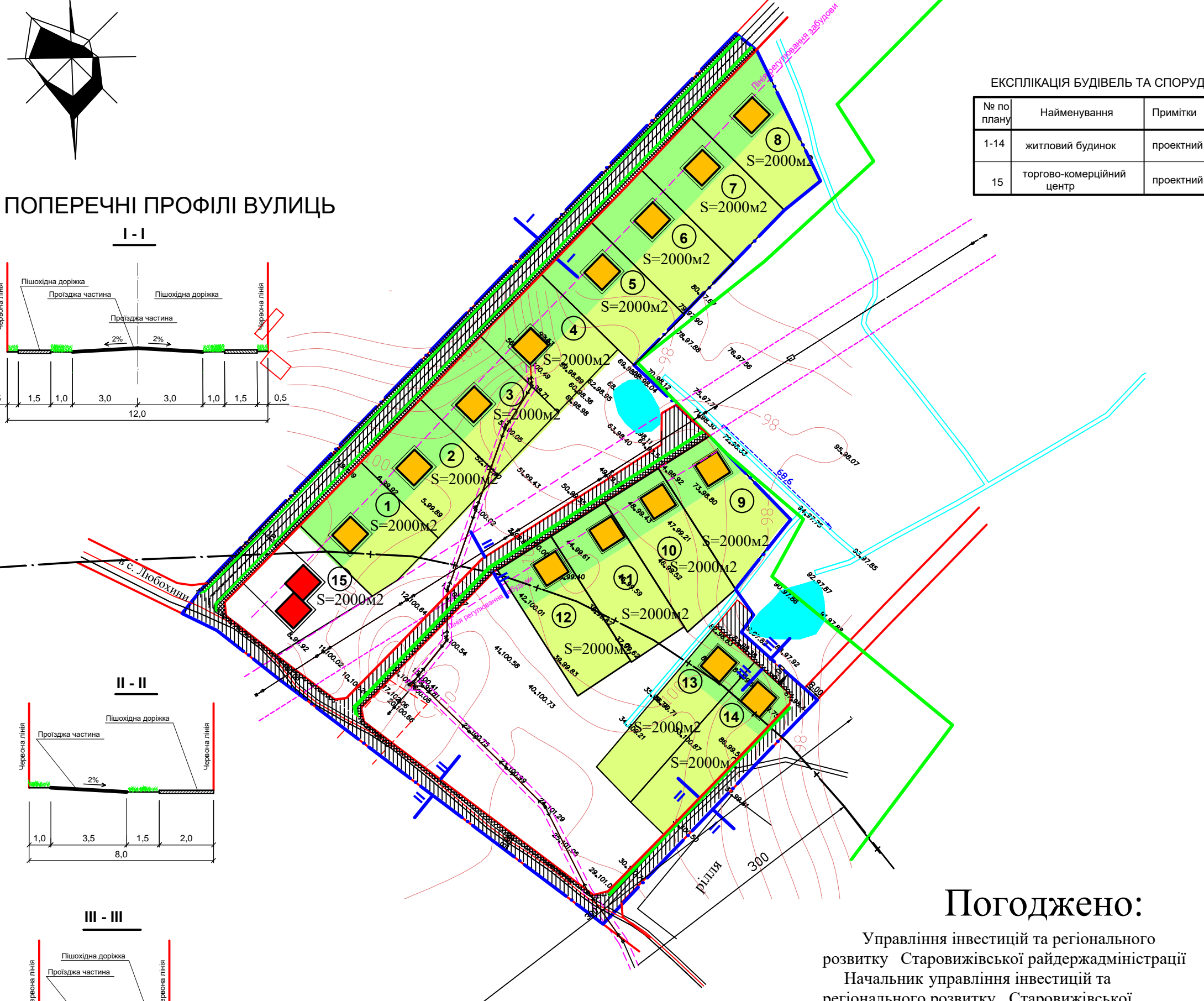
№ по плану	Найменування	Примітки
1-14	житловий будинок	проектний
15	торгово-комерційний центр	проектний

ПОПЕРЕЧНІ ПРОФІЛІ ВУЛИЦЬ

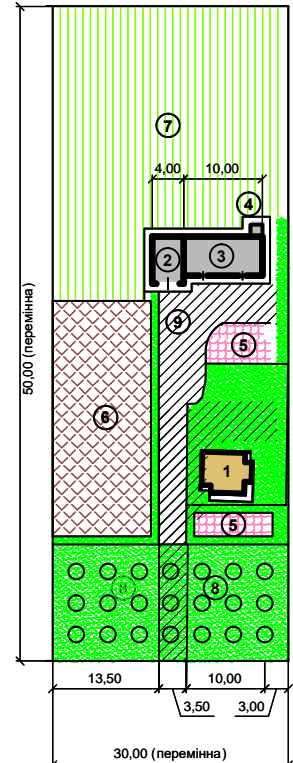


УМОВНІ ПОЗНАЧЕННЯ

- межа проектної ділянки
- проектні червоні лінії вулиць
- існуючі будівлі
- проектні пішохідні тротуари
- проектні проїзди
- проектне озеленення
- проектні будівлі соціально-культурного призначення
- існуюча ЛЕП 10 кВт
- захисна зона ЛЕП 10м
- санітарно-захисна зона навколо кладовища



ФРАГМЕНТ ЗАБУДОВИ ПРИСАДИБНОЇ ДІЛЯНКИ



УМОВНІ ПОЗНАЧЕННЯ

1. Житловий будинок
2. Гараж
3. Господарська будівля
4. Надвірна вбиральня
5. Квітник
6. Ягідник
7. Город
8. Сад
9. Мощення

Погоджено:

Управління інвестицій та регіонального розвитку Старовижівської райдержадміністрації
 Начальник управління інвестицій та регіонального розвитку Старовижівської райдержадміністрації

Підпис / Яцунік О.Б./

Печатка Дата

Любохинівська сільська рада
 Любохинівський сільський голова

Підпис / Кислюк С. П. /

Печатка Дата

Затверджено:

Любохинівська сільська рада
 Любохинівський сільський голова

Підпис / Кислюк С. П. /

Печатка Дата

					№119/1-2017-ГП			
					Проект детального планування земельних ділянок під житлову і громадську забудову в с. Любохини Старовижівського району Волинської області			
Зм.	Кільк.	Док.	Арк.	Підпис	Дата	Генеральний план Урочище "Господарський двір"		
Розробив	МАРЧУК І.П.				09.17			
	ГАП	НИЧИПОРУК Ю.П.			09.17	Єскіз забудови. М 1:2000		
								Стадія
						П	5	5
						ПрАТ "Інститут" Волиньводпроект"		