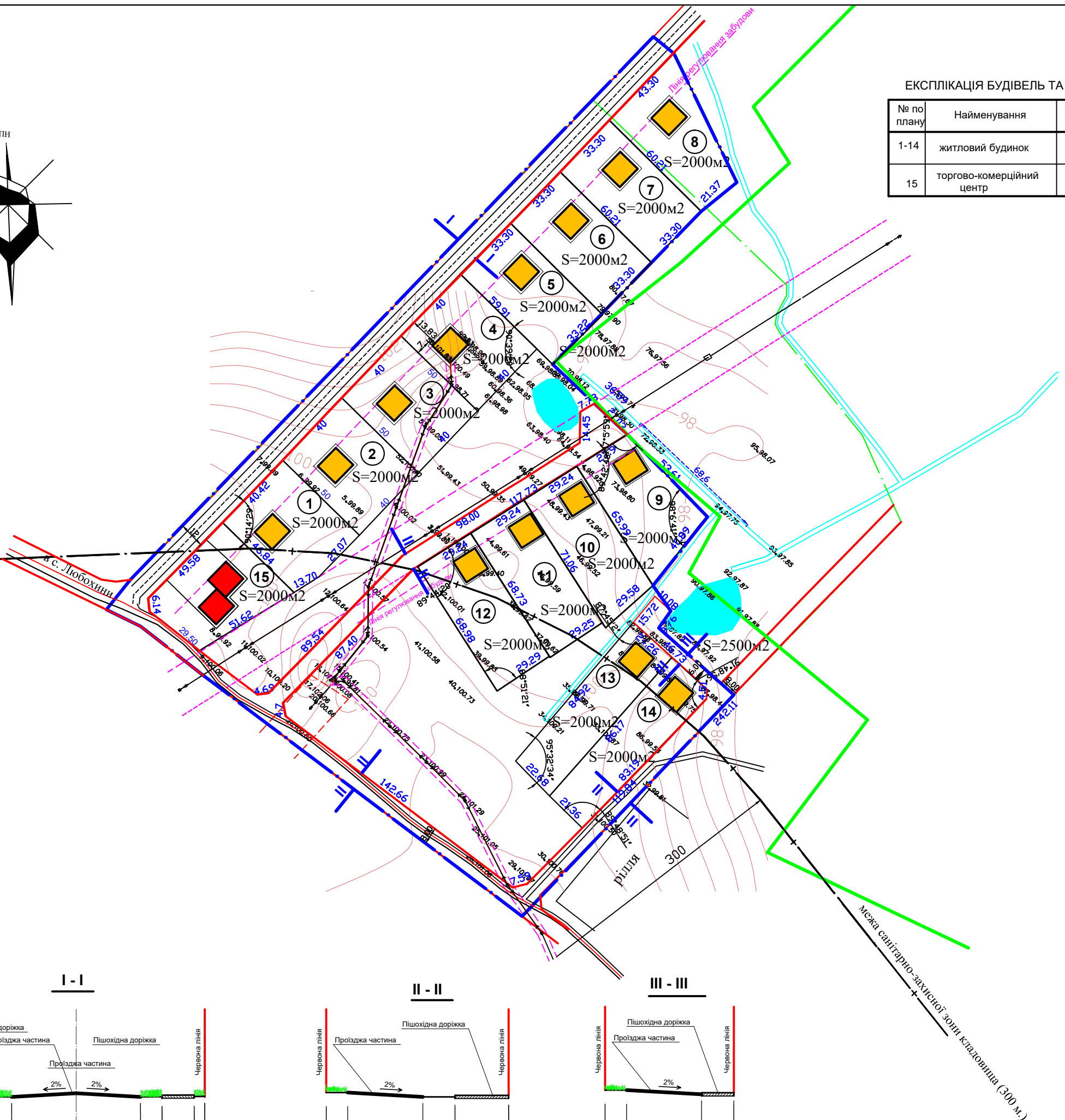
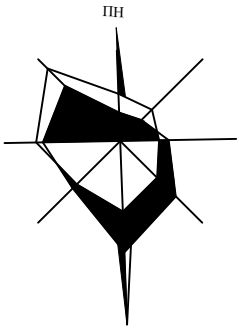
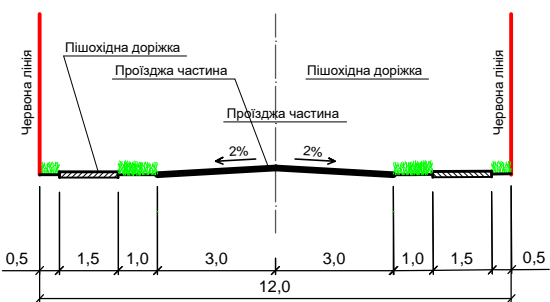


ЕКСПЛІКАЦІЯ БУДІВЕЛЬ ТА СПОРУД

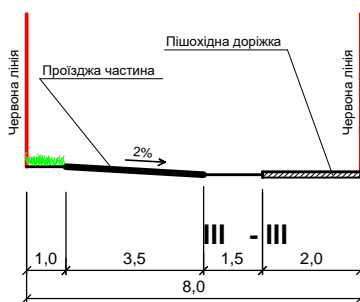
№ по плану	Найменування	Примітки
1-14	житловий будинок	проектний
15	торгово-комерційний центр	проектний



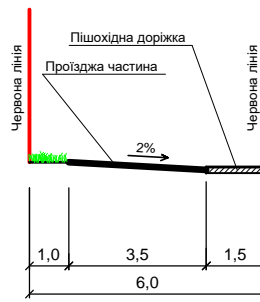
I - I



II - II



III - III



УМОВНІ ПОЗНАЧЕННЯ

- межа проектної ділянки
- проектні червоні лінії вулиць
- межа населеного пункту
- проектні будівлі соцкультпобуту
- проектні житлові будинки
- номер ділянки  
- площа ділянки
- охоронна зона ЛЕП
- санітарно-захисна зона навколо кладовища

1. На односмугових проїздах передбачати роз'їзні майданчики завширшки - 6м, і завдовжки - 15 м на відстані не більше - 75м один від одного.
2. Мінімальний радіус кривих у плані вулиць та проїздів-30 м. Мінімальний радіус примикань до вулиць, перехресть - 6м.
3. Розпланування проводити від точок перетину осей існуючих житлових вулиць і доріг (12м в червоних лініях); існуючих будівель і споруд; від огорож(меж) земельних ділянок, винесених в натуру згідно технічної документації із землеустрою; опор(стовпів) повітряних ліній електропостачання.
4. Розпланування червоних ліній житлових вулиць і доріг проводити від їх осей, що з'єднують характерні точки перетину та зміни свого напрямку.
5. Креслення розпланування розробленого по характерних точках перетину та зміни напрямку осей житлових вулиць і доріг.
6. План мереж буде розроблено окремим проектом після погодження плану забудови.

					№119/1-2017				
					Проект детального планування земельних ділянок під житлову і громадську забудову в с. Любохини Старовижівського району Волинської області				
Зм.	Кільк.	Док.	Арк.	Підпис	Дата	Генеральний план Урочище "Господарський двір"	Стадія	Лист	Листів
Розробив		Марчук І.П.			09.17		П	3	5
		ГАП		Ничипорук Ю.П.	09.17	Проектний план. План червоних ліній. М 1:2000	ПрАТ "Інститут" Волиньводпроект"		