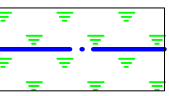
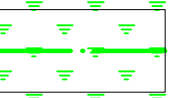
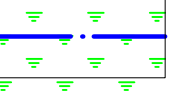


УМОВНІ ПОЗНАЧЕННЯ

-  - населеного пункту
-  - межа проектної ділянки
-  - проектні червоні лінії вулиць
-  - існуючі будівлі

206,100.22	207,100.48	212,100.57
204,99.76	208,100.53	213,100.36
205,100.02	211,100.37	214,100.14
203,100.17	208,100.14	215,100.17
202,100.22	218,100.22	216,100.28
201,100.14	217,100.81	217,99.81
220,99.85	225,99.92	226,99.67
222,99.88	221,100.10	
224,99.33	221,99.53	

№ 120-2017-2-ГП
 Проект детального планування забудови масиву в урочищі "Брунець"(хутір Підпісочно) с. Любохини Старовицького району Волинської області

Зм. Кільк.	Док.	Підпис	Дата
Розробив	Марчук І.І.	Ю.П.	09.17
ГАП	Ничипорук Ю.П.		09.17
			217,99.81

Генеральний план		Стадія	Лист
Урочище "Брунець"		П	2
План існуючого стану території.		+	
Схема планувальних обмежень.		ПрАТ"Інститут"Волиньводпроект"	
М 1:2000			