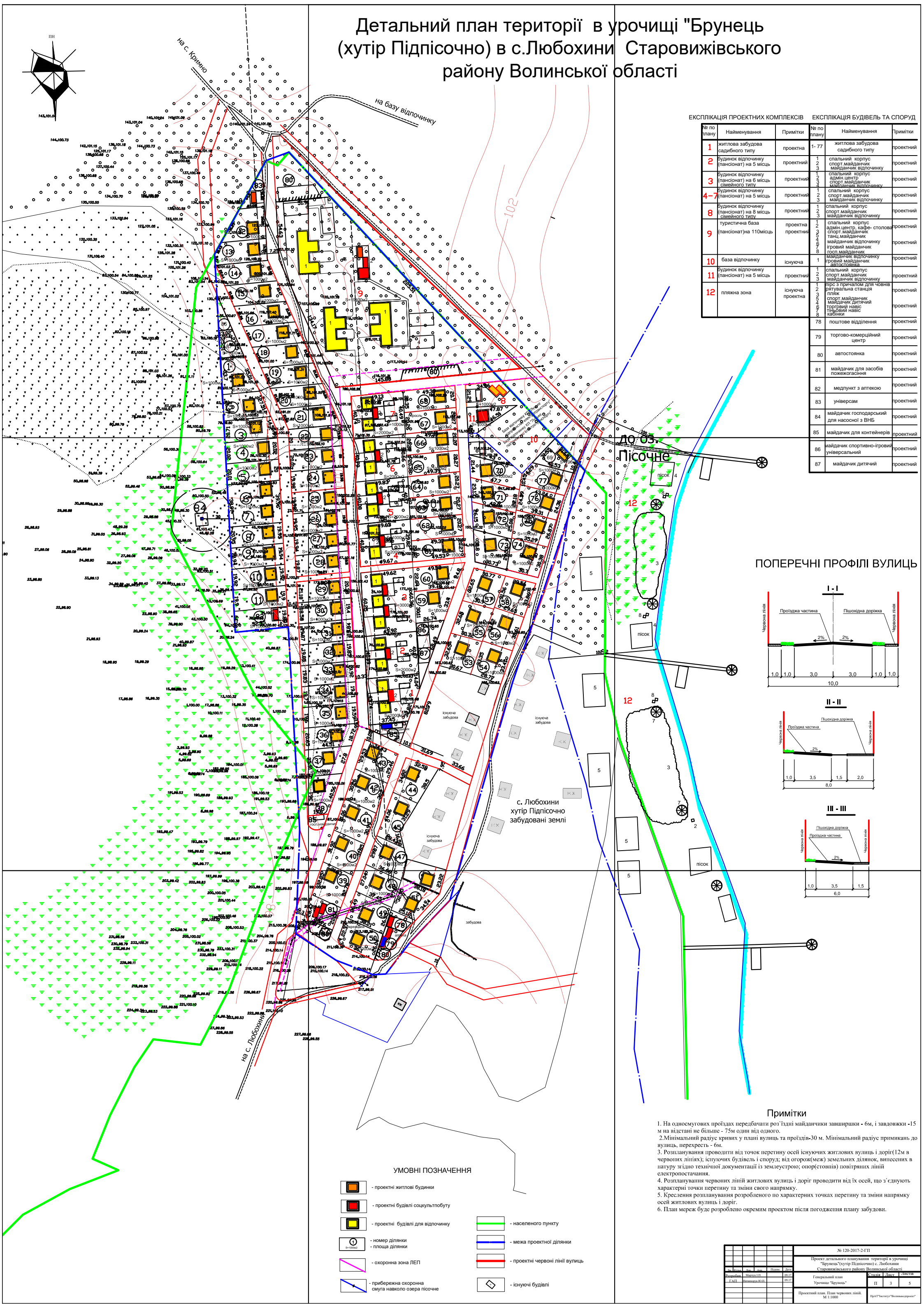
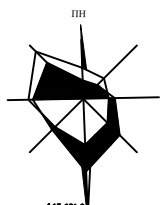


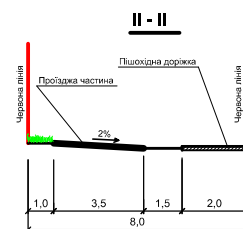
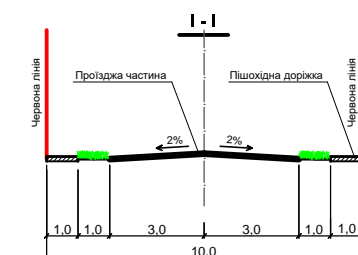
Детальний план території в урочищі "Брунець" (хутір Підпісочно) в с.Любохини Старовижівського району Волинської області



ЕКСПЛІКАЦІЯ ПРОЕКТНИХ КОМПЛЕКСІВ ЕКСПЛІКАЦІЯ БУДІВЕЛЬ ТА СПОРУД

№ по плану	Найменування	Примітки	№ по плану	Найменування	Примітки
1	житлова забудова садибного типу	проектна	1-77	житлова забудова садибного типу	проектний
2	Будинок відпочинку (пансіонат) на 5 місць	проектний	1 2 3	спальний корпус спорт майданчик майданчик відпочинку	проектний
3	Будинок відпочинку (пансіонат) на 6 місць сімейного типу	проектний	1 2 3	спальний корпус спорт майданчик майданчик відпочинку	проектний
4-7	Будинок відпочинку (пансіонат) на 5 місць	проектний	1 2 3	спальний корпус спорт майданчик майданчик відпочинку	проектний
8	Будинок відпочинку (пансіонат) на 8 місць сімейного типу	проектний	1 2 3	спальний корпус спорт майданчик майданчик відпочинку	проектний
9	туристична база (пансіонат) на 110 місць	проектна	1 2 3 4 5 6 7 8 9	спальний корпус адмін. центр, кафе-столова танц. майданчик майданчик відпочинку ігровий майданчик гост. майданчик	проектний
10	база відпочинку	існуюча	1	майданчик відпочинку гост. майданчик автостоянка	проектний
11	Будинок відпочинку (пансіонат) на 5 місць	проектний	1 2 3	спальний корпус спорт майданчик майданчик відпочинку	проектний
12	пляжна зона	існуюча	1 2 3 4 5 6 7 8 9	пірс з причалом для човнів ртувальна станція пляж спорт майданчик майданчик дитячий торговий навіс львівий навіс колони	проектний
			78	поштове відділення	проектний
			79	торгово-комерційний центр	проектний
			80	автостоянка	проектний
			81	майданчик для засобів пожежогасіння	проектний
			82	медпункт з аптекою	проектний
			83	універсам	проектний
			84	майданчик господарський для насадної з ВНБ	проектний
			85	майданчик для контейнерів	проектний
			86	майданчик спортивно-ігровий універсальний	проектний
			87	майданчик дитячий	проектний

ПОПЕРЕЧНІ ПРОФІЛІ ВУЛИЦЬ



УМОВНІ ПОЗНАЧЕННЯ

- проектні житлові будинки
- проектні будівлі соціальної інфраструктури
- проектні будівлі для відпочинку
- номер ділянки
- площа ділянки
- охоронна зона ЛЕП
- прибережна охоронна смуга навколо озера пісочне
- населеного пункту
- межа проекційної ділянки
- проектні червоні лінії вулиць
- існуючі будівлі

Примітки

- На односмугових проїздах передбачити роз'їзні майданчики завширшки - 6м, і завдовжки - 15 м на відстані не більше - 75м один від одного.
- Мінімальний радіус кривих у плані вулиць та проїздів - 30 м. Мінімальний радіус примикань до вулиць, перехресть - 6 м.
- Розпланування проводити від точок перетину осей існуючих житлових вулиць і доріг (12м в червоних лініях); існуючих будівель і споруд; від огорож(меж) земельних ділянок, вписаних в натуру згідно технічної документації із землеустрою; опор(стовнів) повітряних ліній електропередавання.
- Розпланування червоних ліній житлових вулиць і доріг проводити від їх осей, що з'єднують характерні точки перетину та зміни напрямку.
- Креслення розпланування розроблено по характерних точках перетину та зміни напрямку осей житлових вулиць і доріг.
- План мережі буде розроблено окремим проектом після погодження плану забудови.

№ 120-2017-2-411		Проект детальної планування території в урочищі "Брунець" (хутір Підпісочно) в с. Любохини Старовижівського району Волинської області	
Архітектор	Михайло П. П.	09.17	Генеральний план
ІНЖ. АРХ.	Василько Ю. П.	09.17	Урочище "Брунець"
Архітектор	Михайло П. П.	09.17	Стор. 1
ІНЖ. АРХ.	Василько Ю. П.	09.17	Стор. 2
Архітектор	Михайло П. П.	09.17	Стор. 3
ІНЖ. АРХ.	Василько Ю. П.	09.17	Стор. 4
Архітектор	Михайло П. П.	09.17	Стор. 5
ІНЖ. АРХ.	Василько Ю. П.	09.17	Стор. 6
Архітектор	Михайло П. П.	09.17	Стор. 7
ІНЖ. АРХ.	Василько Ю. П.	09.17	Стор. 8
Архітектор	Михайло П. П.	09.17	Стор. 9
ІНЖ. АРХ.	Василько Ю. П.	09.17	Стор. 10
Архітектор	Михайло П. П.	09.17	Стор. 11
ІНЖ. АРХ.	Василько Ю. П.	09.17	Стор. 12
Архітектор	Михайло П. П.	09.17	Стор. 13
ІНЖ. АРХ.	Василько Ю. П.	09.17	Стор. 14
Архітектор	Михайло П. П.	09.17	Стор. 15
ІНЖ. АРХ.	Василько Ю. П.	09.17	Стор. 16
Архітектор	Михайло П. П.	09.17	Стор. 17
ІНЖ. АРХ.	Василько Ю. П.	09.17	Стор. 18
Архітектор	Михайло П. П.	09.17	Стор. 19
ІНЖ. АРХ.	Василько Ю. П.	09.17	Стор. 20
Архітектор	Михайло П. П.	09.17	Стор. 21
ІНЖ. АРХ.	Василько Ю. П.	09.17	Стор. 22
Архітектор	Михайло П. П.	09.17	Стор. 23
ІНЖ. АРХ.	Василько Ю. П.	09.17	Стор. 24
Архітектор	Михайло П. П.	09.17	Стор. 25
ІНЖ. АРХ.	Василько Ю. П.	09.17	Стор. 26
Архітектор	Михайло П. П.	09.17	Стор. 27
ІНЖ. АРХ.	Василько Ю. П.	09.17	Стор. 28
Архітектор	Михайло П. П.	09.17	Стор. 29
ІНЖ. АРХ.	Василько Ю. П.	09.17	Стор. 30